MAPA DO CELÓW PROJEKTOWYCH

sekcja 5.189.34.10.3.4, 5.189.34.15.1.1, 5.189.34.15.1.2, 5.189.34.15.1.3, 5.189.34.15.3.1, 5.189.34.15.3.3, 5.189.34.19.2.2, 5.189.34.19.2.4, 5.189.34.19.4.2, 5.189.34.20.1.1, 5.189.34.20.1.3

Oznaczenie kancelaryjne pracy geodezyjnej		**GK.6640.269.2021**
Nazwa miejscowości		**Brzeźno | Sarbka**
Jednostka ewidencyjna	identyfikator	**300202_2**
	nazwa	**Czarnków**
Obręb ewidencyjny	identyfikator	**0002 | 0020**
	nazwa	**Brzeźno | Sarbka**
Arkusz nr **1 | 2, 3, 4, 6**	Działka nr **161 | 88, 90, 149, 183, 194, 210, 214, 324**	
Skala mapy		**1:500**
Nazwa układu współrzędnych	prostokątnych płaskich	**2000/15**
	układ wysokości	**Kronsztadt86**
Oznaczenie granic obszaru, który był przedmiotem aktualizacji		____ ____ ____
Oznaczenie i informacje o służebnościach gruntowych mający wpływ na zagospodarowanie gruntów, zlokalizowanych w granicach projektowanej inwestycji		**Brak obciążeń służebnościami**
Data opracowania mapy		**22.11.2021r.**

USŁUGI GEODEZYJNE
MICHAŁ WOJTKOWIAK
ul. Sikorskiego 36A/8, 64-700 Czarnków
NIP 7632091182 REGON 386246905
tel. 886 049 292

Nazwa, imię i nazwisko wykonawcy oraz data i podpis osoby reprezentującej wykonawcę, który opracował mapę

mgr inż. Stanisław Szczypiński
upr. geod. 13335
ul. Kościuszki 20/2, 64-700 Czarnków
tel. 694 320 684, NIP 7630008395

Imię i nazwisko, nr uprawnień oraz data i podpis geodety uprawnionego

Poświadcza się, że operat techniczny zawierający rezultaty pracy geodezyjnej, w wyniku której powstał niniejszy dokument uzyskał pozytywny wynik weryfikacji.

STAROSTA CZARNKOWSKO-TRZCIANECKI

Nazwa organu Służby Geodezyjnej i Kartograficznej, który otrzymał zgłoszenie prac

GK.6640.269.2021

Identyfikator zgłoszenia pracy geodezyjnej

Protokół nr 1 z dnia 27.12.2021 r.

Nr oraz data sporządzenia protokołu zawierającego pozytywny wynik weryfikacji

Jestem świadomy odpowiedzialności karnej za złożenie fałszywego oświadczenia

GEODETA
Michał Wojtkowiak
ul. Sikorskiego 36A/8, 64-700 Czarnków
Wojtkowiak

mgr inż. Stanisław Szczypiński
upr. geod. 13335
ul. Kościuszki 20/2, 64-700 Czarnków
tel. 694 320 684, NIP 7630008395

Wykonawca oraz imię, nazwisko i nr uprawnień zawodowych kierownika prac geodezyjnych

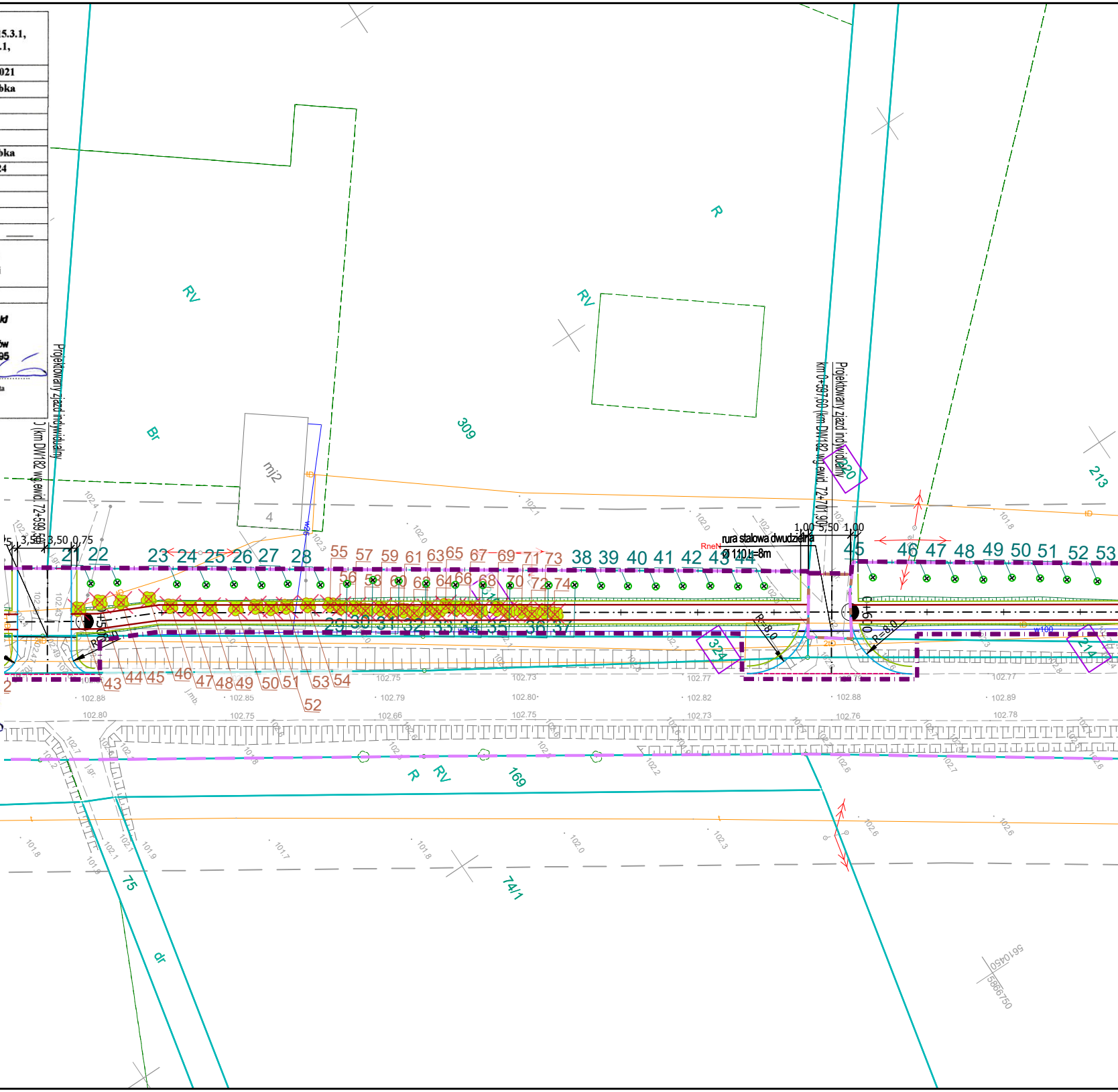

Projektowany zjazd indywidualny
(km DW182 wg ewid. 72+599,50)
Projektowany zjazd indywidualny
km 0+597,60 (km DW182 wg ewid. 72+701,90)
rura stalowa dwudzielna
Ø 110 L=8m
1,00 5,50 1,00
3,50 3,50 0,75
R=8,0
R=8,0
RV
R
RV
Br
309
mj2
4
213
R
RV
169
76/1
75
74/1
dr
RIVb
320
324
214
21 22 23 24 25 26 27 28 38 39 40 41 42 43 44 45 46 47 48 49 50 51 52 53
55 57 59 61 63 65 67 69 71 73
56 58 60 62 64 66 68 70 72 74
29 30 31 32 33 34 35 36 37
43 44 45 46 47 48 49 50 51 52 53 54
102.88
102.80
102.85
102.75
102.79
102.66
102.75
102.73
102.80
102.75
102.77
102.82
102.73
102.88
102.76
102.77
102.89
102.78
5610450
5566750
566650

SZKIC ORIENTACYJNY
SKALA 1:25000

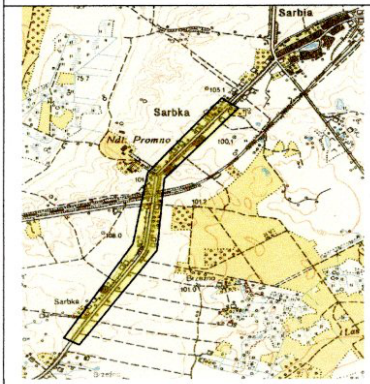

Sarbia
Sarbka
Sarbka

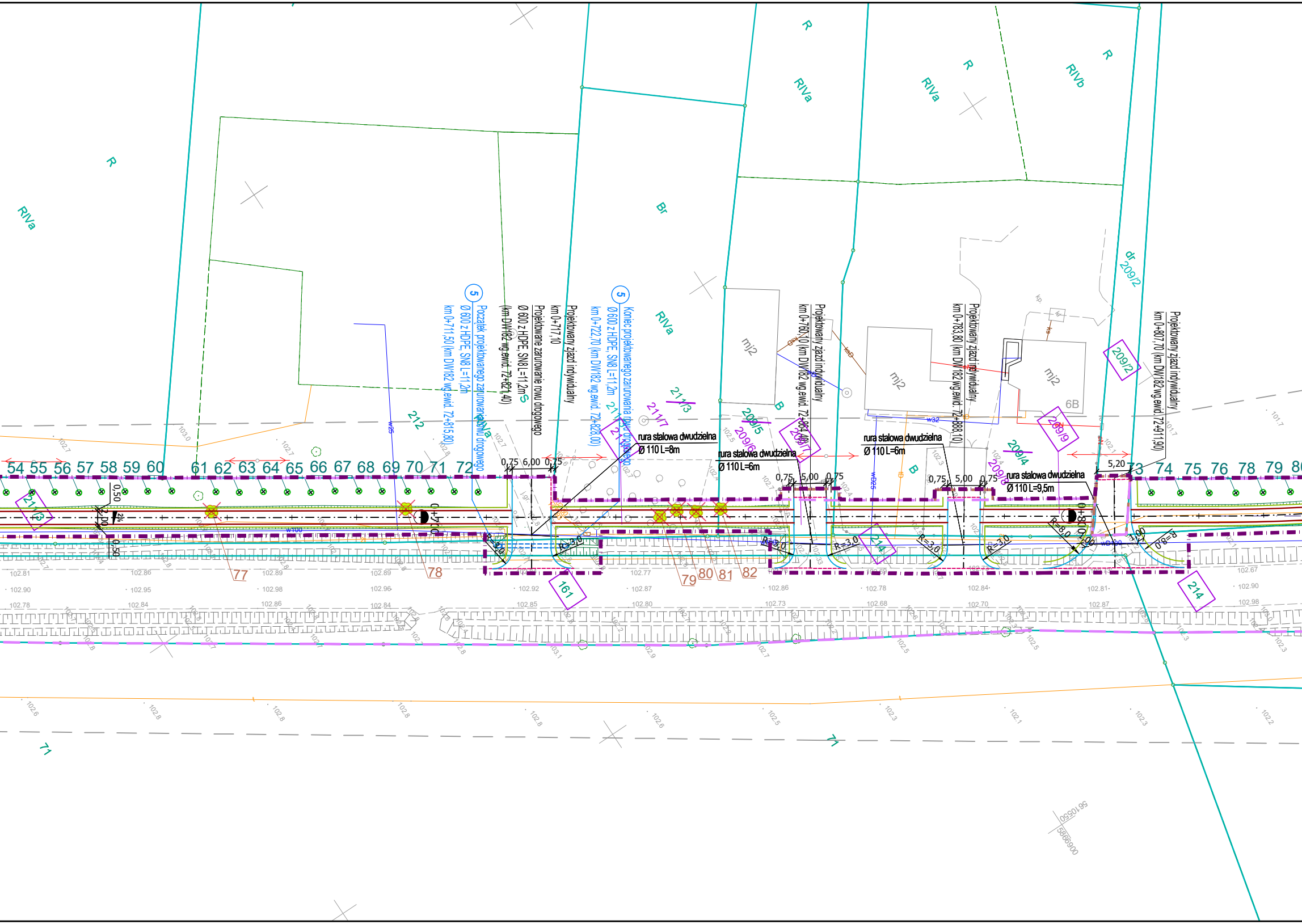
Początek projektowanego zarurowania rowu drogowego
Ø 600 z HDPE, SN8 L=11,2m
km 0+711,50 (km DW182 wg.ewid. 72+815,80)
Projektowane zarurowanie rowu drogowego
Ø 600 z HDPE, SN8 L=11,2m
(km DW182 wg.ewid. 72+821,40)
Projektowany zjazd indywidualny
km 0+717,10
Koniec projektowanego zarurowania rowu drogowego
Ø 600 z HDPE, SN8 L=11,2m
km 0+722,70 (km DW182 wg.ewid. 72+828,00)
Projektowany zjazd indywidualny
km 0+760,10 (km DW182 wg.ewid. 72+864,40)
Projektowany zjazd indywidualny
km 0+783,80 (km DW182 wg.ewid. 72+888,10)
Projektowany zjazd indywidualny
km 0+807,70 (km DW182 wg.ewid. 72+911,90)
rura stalowa dwudzielna
Ø 110 L=8m
rura stalowa dwudzielna
Ø 110 L=6m
rura stalowa dwudzielna
Ø 110 L=6m
rura stalowa dwudzielna
Ø 110 L=9,5m
5
5
0,75 6,00 0,75
0,75 5,00 0,75
0,75 5,00 0,75
5,20
0,50
0,50
2,00
R=3,0
R=8,0
1,00
0+700
0+800
54 55 56 57 58 59 60 61 62 63 64 65 66 67 68 69 70 71 72 73 74 75 76 78 79 80
77 78 79 80 81 82
212
211/3
211/7
209/5
209/6
209/7
209/4
209/8
209/9
209/2
dr 209/2
214
161
mj2
6B
R
RIVa
RIVb
Br
B
S
71

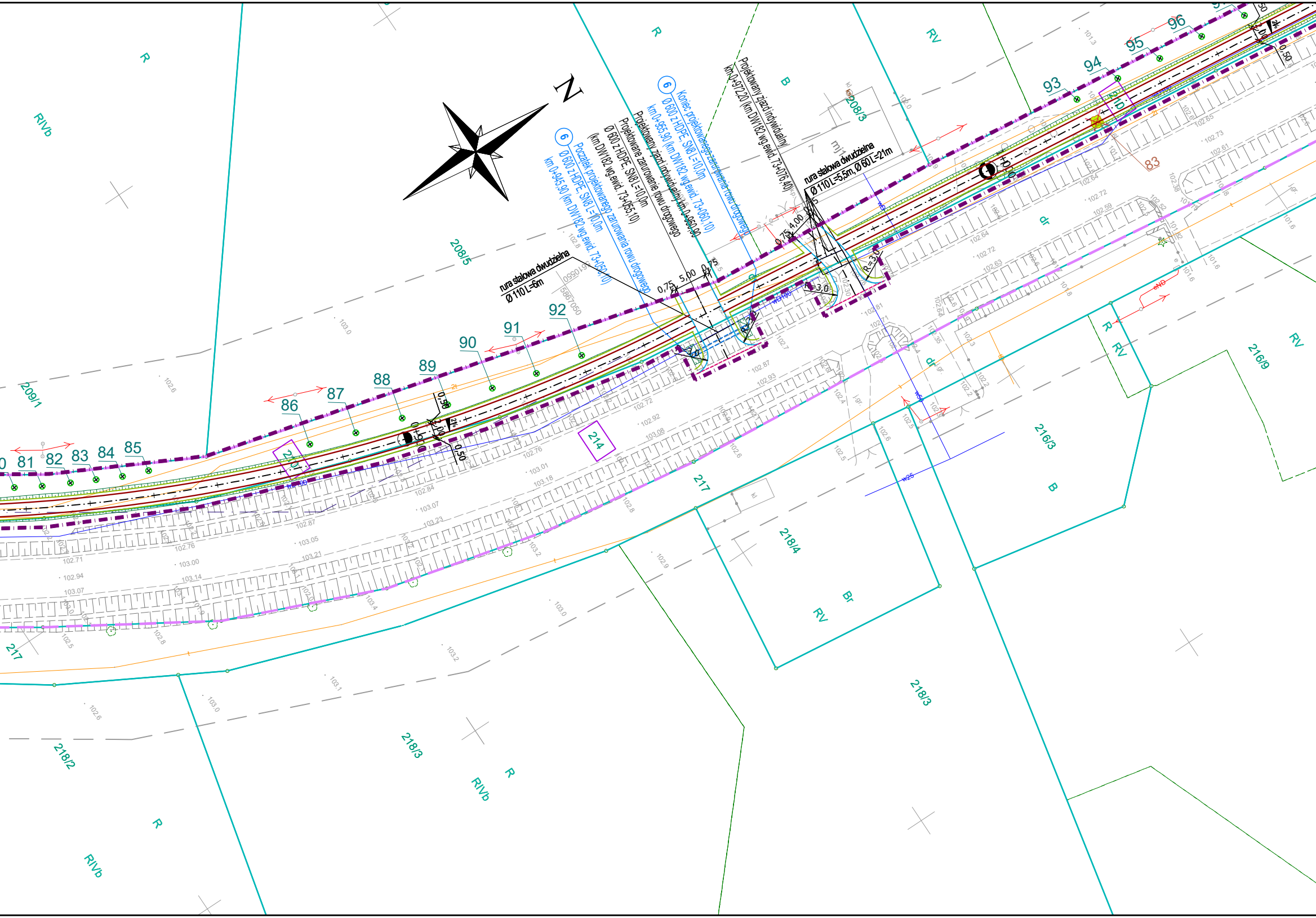

N
6
Koniec projektowanego zarurowania rowu drogowego
Ø 600 z HDPE, SN8 L=10,0m
km 0+955,90 (km DW182 wg.ewid. 73+060,10)
6
Początek projektowanego zarurowania rowu drogowego
Ø 600 z HDPE, SN8 L=10,0m
km 0+945,90 (km DW182 wg.ewid. 73+050,10)
Projektowany zjazd indywidualny km 0+950,90
Projektowane zarurowanie rowu drogowego
Ø 600 z HDPE, SN8 L=10,0m
(km DW182 wg.ewid. 73+055,10)
Projektowany zjazd indywidualny
km 0+972,20 (km DW182 wg.ewid. 73+076,40)
rura stalowa dwudzielna
Ø 110 L=5,5m, Ø 60 L=21m
rura stalowa dwudzielna
Ø 110 L=6m
0,75
5,00
0,75
0,75
4,00
R=3,0
R=3,0
R=3,0
R=3,0
0,50
0,50
2,00
81
82
83
84
85
86
87
88
89
90
91
92
93
94
95
96
83
208/5
208/3
209/1
214
217
216/3
216/9
218/4
218/3
218/3
218/2
R
RIVb
RV
B
Br
dr
mj1
7
wD100
w25

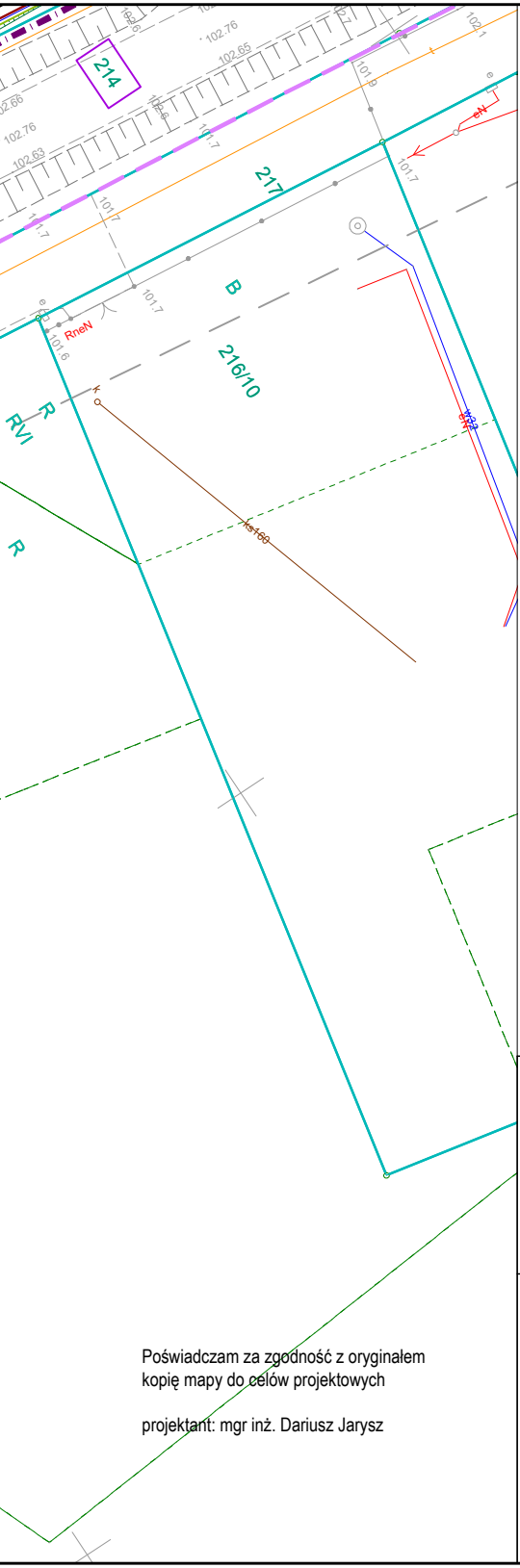
214
217
B
216/10
R
RVI
R
RneN
eN
w32
eN
ks160
k
e
102.76
102.65
102.66
102.76
102.63
102.6
102.1
101.9
101.7
101.7
101.7
101.7
101.6

Poświadczam za zgodność z oryginałem
kopię mapy do celów projektowych

projektant: mgr inż. Dariusz Jarysz

LEGENDA

- Projektowane pobocze gruntowe
- Projektowany krawężnik betonowy 20x30x100
- Projektowany krawężnik betonowy obniżony 20x30x100
- Projektowane obrzeże 8x30x100
- Projektowany opornik wtopiony betonowy 12x25x100
- Projektowana bariera ochronna stalowa
- Projektowana bariera ochronna U-11a dla pieszych (szczeblinki koloru żółtego)

1 Projektowana wycinka drzewa

25 Projektowane nasadzenia drzew liściastych (nr drzewa zgodny z tabelą w opisie technicznym TOM IV)

Projektowane oświetlenie według branży elektrycznej

- Słup oświetleniowy:
  T1 - 58W na słupie h=6m, bez wysięgnika 10st. - 3 szt.
  T2 - 58W na słupie h=6m, wysięgnik 1,5m 10st. - 1 szt.
- Linia kablowa nN:
  oświetlenie - YAKY 4x25 + bednarka FeZn 30x4 mm
- 2m Przepust - rura ochronna SRS110 dł. wg opisu na planie wykonanie metodą przecisku
- Uziom pionowy l=9 mb
- Projektowana szafka kablowa zasilania oświetlenia

istn. wodociągi	w	branże figurujące w Starostwie Powiatowym w Czarnkowie
istn. sieć kanalizacyjna	k400	
istn. infrastruktura elektryczna	eNN	
istn. infrastruktura telekomunikacyjna	t	
istn. infrastruktura gazowa	gwA80	

Linie określające granice terenu niezbędnego dla obiektów budowlanych, w tym:

- Linie rozgraniczające teren drogi wojewódzkiej
- Linie określające zakres budowy lub przebudowy zjazdów
- Linie określające zakres budowy lub przebudowy sieci uzbrojenia terenu

- Granica istniejących działek
- 161 Numery działek objętych inwestycją
- ~~68~~ Numery działek ulegające podziałowi
- 68/2 Numery działek objęte inwestycją powstałe w wyniku podziału
- 68/1 Numery działek nie objęte inwestycją powstałe w wyniku podziału

INWESTOR

Wielkopolski Zarząd
Dróg Wojewódzkich
w Poznaniu

Temat

Rozbudowa drogi wojewódzkiej nr 182 Międzychód – Ujście
odcinek od km 72+120 do km 74+450
m. Sarbka – budowa chodnika"

PROJEKTANT

archidrog
PRACOWNIA PROJEKTOWA
WITOLD ORCZYŃSKI

Stadium	Wniosek o wydanie ZRID				
Branża	Wielobranżowa				Skala rysunku 1:500
Tytuł rysunku	Plan sytuacyjny - proponowany przebieg drogi z zaznaczeniem terenu niezbędnego dla obiektów budowlanych oraz istniejące uzbrojenie terenu				Rewizja 0
Numer rysunku	2	Nr arkusza	2	Data opracowania	2025.05
Stanowisko	Imię i nazwisko	Nr uprawnień	Specjalność		Podpis
Projektant	mgr inż. Dariusz Jarysz	WKP/0255/POOD/08	UPR. BUD. DO PROJEKTOWANIA BEZ OGRANICZEŃ W SPEC. DROGOWEJ		